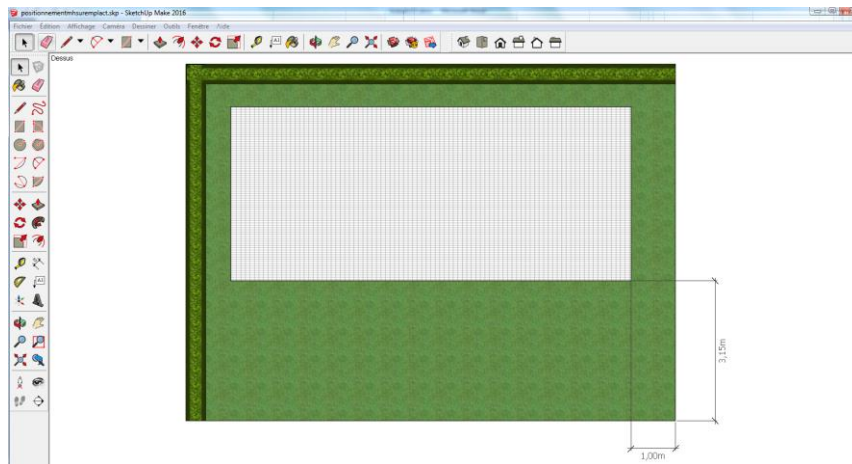



S1.2	Comment optimiser l'implantation de mobil-homes dans un camping ?
Aide OTS2.2	Lire, utiliser et produire, à l'aide d'outils de représentation numérique, des choix de solutions sous forme de dessins ou de schémas.

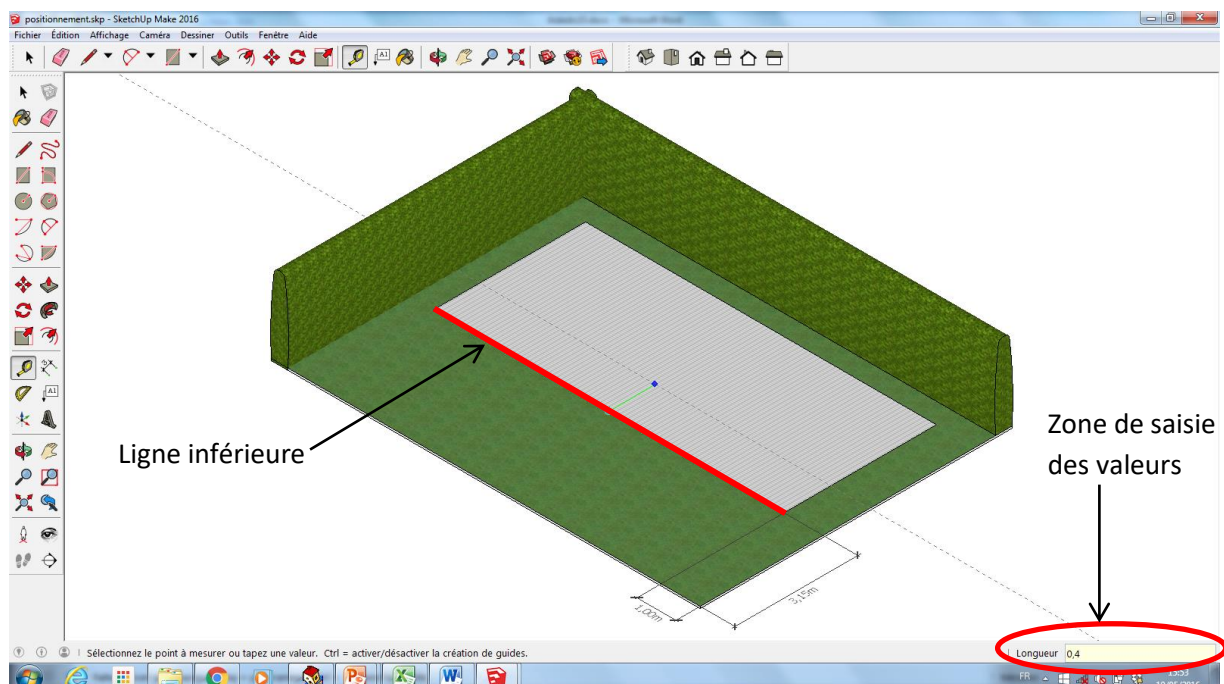
1/ Lancez Google Sketchup  .

2/ Dans le dossier commun de votre classe, ouvrez le fichier « positionnementleve8.skp ».

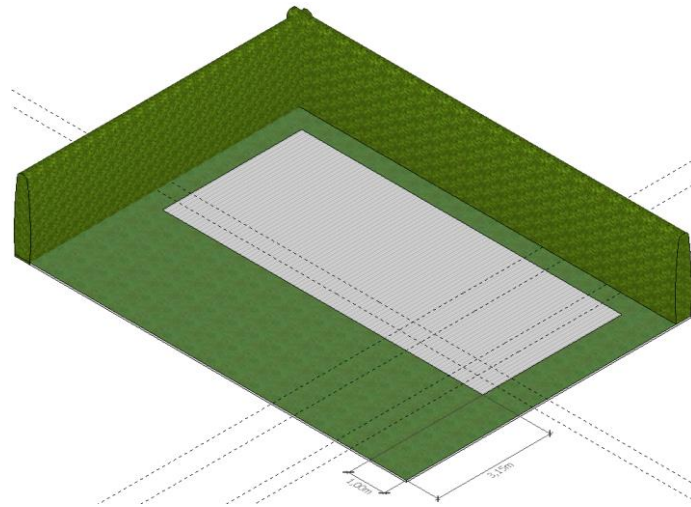



3/ Passez en vue iso  .

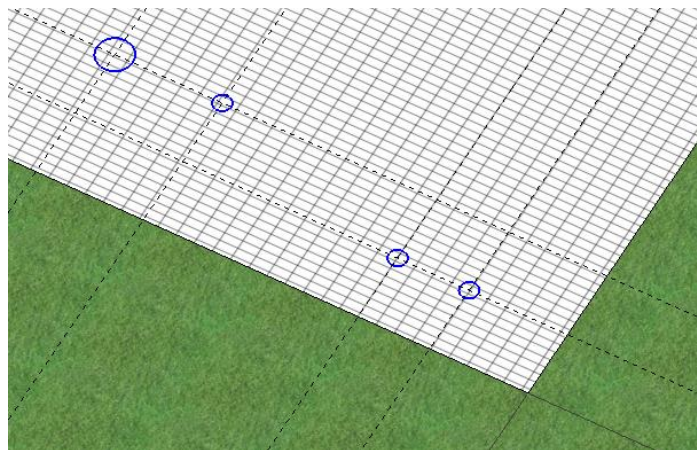
4/ Sélectionnez l'outil « mètre »  puis cliquez sur la ligne inférieure de l'emplacement. Décalez le curseur vers le haut puis saisissez 0,4 au clavier, appuyez sur entrée.




5/ Répétez l'opération dans chaque direction et pour chaque valeur :



6/ Tracer des cercles  sur les intersections où doivent se trouver des intersections.



7/ Extrudez  ces cercles sur 40cm puis mettez-les en couleur en sélectionnant « matière » dans le menu fenêtre.

